














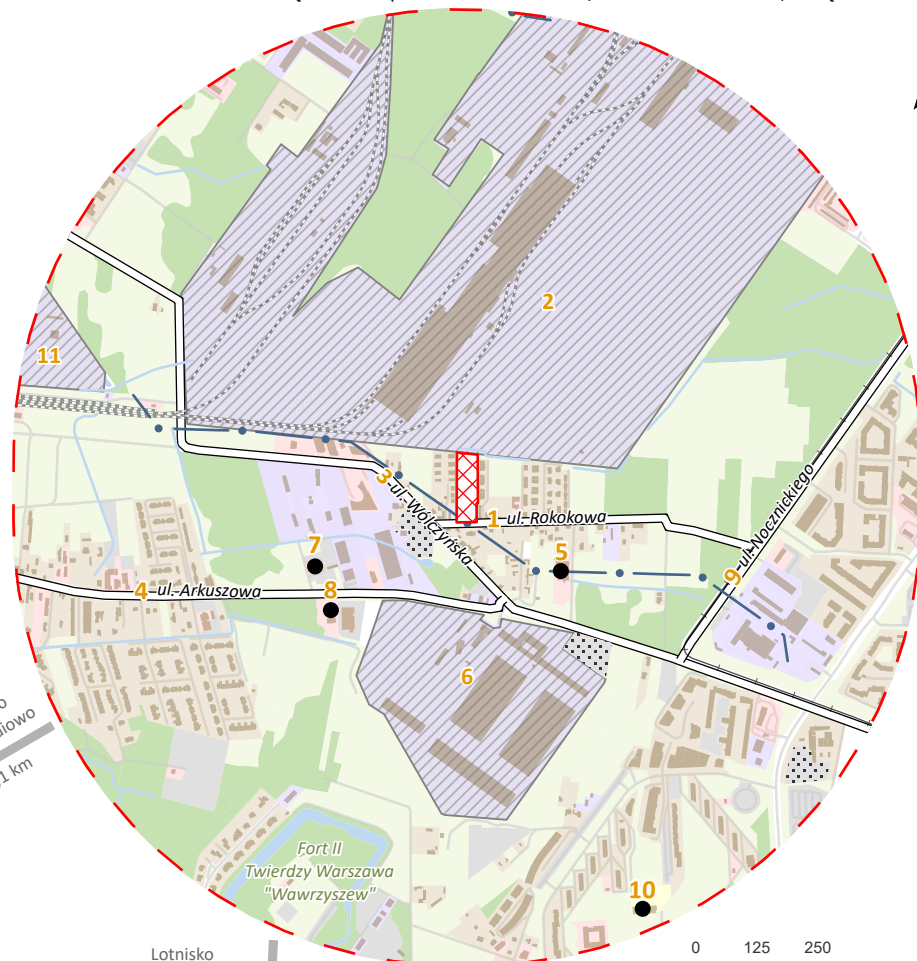


PLAN TERENU Z OZNACZENIEM ISTOTNYCH UWARUNKOWAŃ LOKALIZACJI INWESTYCJI WYNIKAJĄCYCH Z ISTNIEJĄCEGO STANU UŻYTKOWANIA TERENÓW SĄSIEDNIICH (NP. Z FUNKCJI TERENU, STREF OCHRONNYCH, UCIAŻLIWOŚCI)


LEGENDA

-  OBSZAR NIERUCHOMOŚCI
-  BUFOR O PROMIENIU 1 KM OD GRANICY NIERUCHOMOŚCI
-  WYBRANE OBIEKTY, KTÓRE POTENCJALNIE MOGĄ WPŁYWAĆ NA WARUNKI ŻYCIA
-  WYBRANE CIĄGI KOMUNIKACYJNE, KTÓRE POTENCJALNIE MOGĄ WPŁYWAĆ NA WARUNKI ŻYCIA
-  LINIA ELEKTROENERGETYCZNA WYSOKIEGO NAPIĘCIA
-  TORY KOLEJOWE
-  TORY TRAMWAJOWE
-  WYBRANE OBIEKTY, KTÓRE POTENCJALNIE MOGĄ WPŁYWAĆ NA WARUNKI ŻYCIA
-  TEREN O PRZEWADZE ZABUDOWY MIESZKANIOWEJ
-  TEREN O PRZEWADZE ZABUDOWY USŁUGOWEJ
-  TEREN O PRZEWADZE ZABUDOWY PRZEMYSŁOWEJ
-  KOMPLEKS OŚWIATOWY
-  TEREN LEŚNY I ZADRZEWIONY
-  TEREN ROŚLINNOŚCI TRAWIASTEJ
-  TEREN W TRAKCIE BUDOWY
-  PLAC/PARKING



OZNACZENIA OBIEKTÓW ISTNIEJĄCYCH POŁOŻONYCH W SĄSIĘDZTWIE INWESTYCJI

- 1 UL. ROKOKOWA
- 2 TEREN HUTY ARCELORMITTAL WARSZAWA Z TORAMI KOLEJOWYMI
- 3 UL. WÓLCZYŃSKA
- 4 UL. ARKUSZOWA
- 5 DYSKONT NETTO
- 6 INSTYTUT MIKROELEKTRONIKI I FOTONIKI
- 7 STACJA PALIW MOL
- 8 STACJA PALIW BP
- 9 UL. NOCZNIICKIEGO Z LINIĄ TRAMWAJOWĄ
- 10 PRZEDSZKOLE NR 340 "KASZTANOWEGO LUDKA"
- 11 BYŚ WARSZAWA – ODBIÓR I WYWÓZ ŚMIECI



Lotnisko
Warszawa Babice ↓ 1,4 km

Wyspiśko
śmieci Radiowo
↙ 2,1 km